



МОНГОЛ УЛС

ТӨРИЙН БАЙГУУЛЛАГЫН ГАЗАР ЭЗЭМШИХ ЭРХИЙН

ГЭРЧИЛГЭЭ

Дугаар: 0000187520

Сэлэнгэ аймгийн засаг даргын тамгын газар

9055053

(байгууллагын нэр)

(регистрийн дугаар)

Сумын Засаг даргын захирамж 20 23 оны 05 сарын 10 өдрийн А/57 тоот

(шийдвэр гаргагч)

шийдвэрийг үндэслэн

Сэлэнгэ

Алтанбулаг

3-р баг; Цөх

(аймаг, нийслэл)

(сум, дүүрэг)

(баг, хороо)

Баруун ханын ам

5

хаягт

(гудамжны нэр)

(хашааны дугаар)

байрлах, нэгж талбарын 4304011730 дугаар бүхий 400000 м.кв газрыг

Нийтийн эзэмшлийн ногоон байгууламж, цэцэрлэгжүүлж,

зүлэгжүүлсэн талбай

зориулалтаар

60 жилийн хугацаатай эзэмшүүлж, эрхийн улсын бүртгэлийн Э-1301000785

дугаарт бүртгэж гэрчилгээ олгов.



Энэхүү гэрчилгээ хүчинтэй эсэхийг QR кодыг уншуулж шалгах бөгөөд гэрчилгээнд агуулагдаж буй мэдээллийг харах боломжтой.

Хэвлэсэн огноо: 2024-02-29

**ТӨРИЙН БАЙГУУЛЛАГЫН ГАЗАР ЭЗЭМШИХ ЭРХИЙН 0000187520 ДУГААР БҮХИЙ
ГЭРЧИЛГЭЭНИЙ ТЭМДЭГЛЭЛ**

Д/д	Хамтран эзэмшигч
1	Овог: ... Эцэг /Эх/-ийн нэр: ... Нэр: ... Регистрийн дугаар: ... Шийдвэрийн огноо, дугаар: ... оны ... сарын .. өдрийн ... тоот
Д/д	Барьцаа
1	Барьцаалсан эсэх: <u>Үгүй</u> Барьцаалагчийн төрөл: ... Барьцаалагчийн нэр: ... Барьцаа эхэлсэн огноо: ... Барьцааны гэрээний дугаар: ... Зээлийн гэрээний дугаар: ...
2	Нэмэлт барьцаа эсэх: <u>Үгүй</u> Барьцаалагчийн төрөл: ... Барьцаалагчийн нэр: ... Барьцаа эхэлсэн огноо: ... Барьцааны гэрээний дугаар: ... Зээлийн гэрээний дугаар: ...
3	Давхар барьцаа эсэх: <u>Үгүй</u> Барьцаалагчийн төрөл: ... Барьцаалагчийн нэр: ... Барьцаа эхэлсэн огноо: ... Барьцааны гэрээний дугаар: ... Зээлийн гэрээний дугаар: ...
4	Үнэт цаасны хөрөнгийн багцад бүртгэсэн эсэх: <u>Үгүй</u> Тусгай зориулалтын компанийн нэр: ... Гэрээний дугаар: ... Гэрээний огноо: ...



Энэхүү гэрчилгээ хүчинтэй эсэхийг QR кодыг уншуулж шалгах бөгөөд гэрчилгээнд агуулагдаж буй мэдээллийг харах боломжтой.

Хэвлэсэн огноо: 2024-02-29

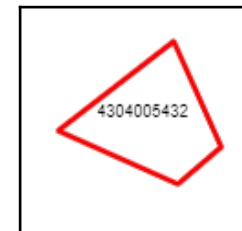
Сэлэнгэ аймгийн Алтанбулаг сум

Нэгж талбарын дугаар: 4304005432 Эрхийн төрөл: эзэмших

Регистрийн дугаар: 9055053 Хуулийн этгээдийн нэр: Сэлэнгэ аймгийн засаг даргын тамгын газар

ХАЯГ: Аймаг/Хот: Сэлэнгэ Сум/Дүүрэг: Алтанбулаг Баг/Хороо: 3-р баг, Цөх Кадастрын муж: 0040
ШИНЭ: Гудамж: Ханийн Шовх уул Тоот: 2 ХУУЧИН: ГудамжХанын хөндий 1 Тоот: 103

Орчны тойм



Координатын систем:

WGS84/UTM 48N

EPSG: 32648

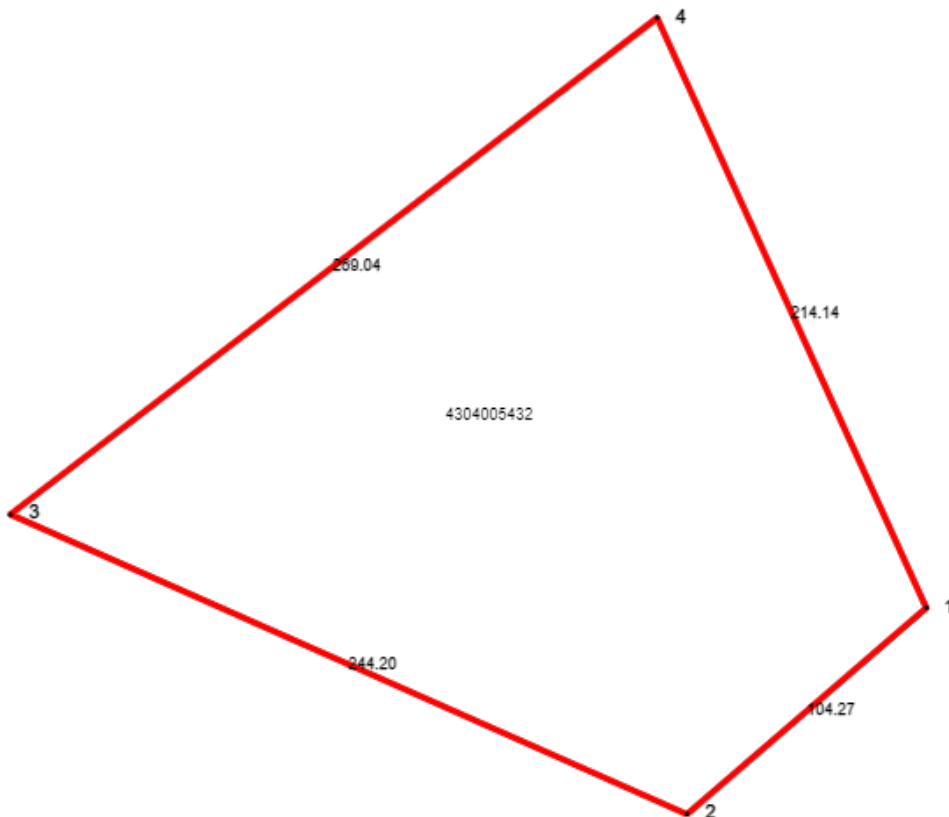
Нэгж талбар

Масштаб = 1: 13542

№	X	Y	Урт
1	588537.12	5571545.88	214.14
2	588629.41	5571352.79	104.27
3	588551.40	5571283.52	244.20
4	588326.16	5571378.63	269.04

Барилга

№	X	Y	Урт	Дугаар	Талбай
---	---	---	-----	--------	--------



Талбайн хэмжээ: 39596 квадрат метр



Энэхүү кадастрын зураг нь газар эзэмших, ашиглах эрхийн гэрчилгээ болон гэрээний хамт хүчин төгөлдөр болно.

Зургийн масштаб = 1:2314 (1 сантиметрт 23.14 метр багтана)

Хэвлэсэн огноо: 2024-02-29

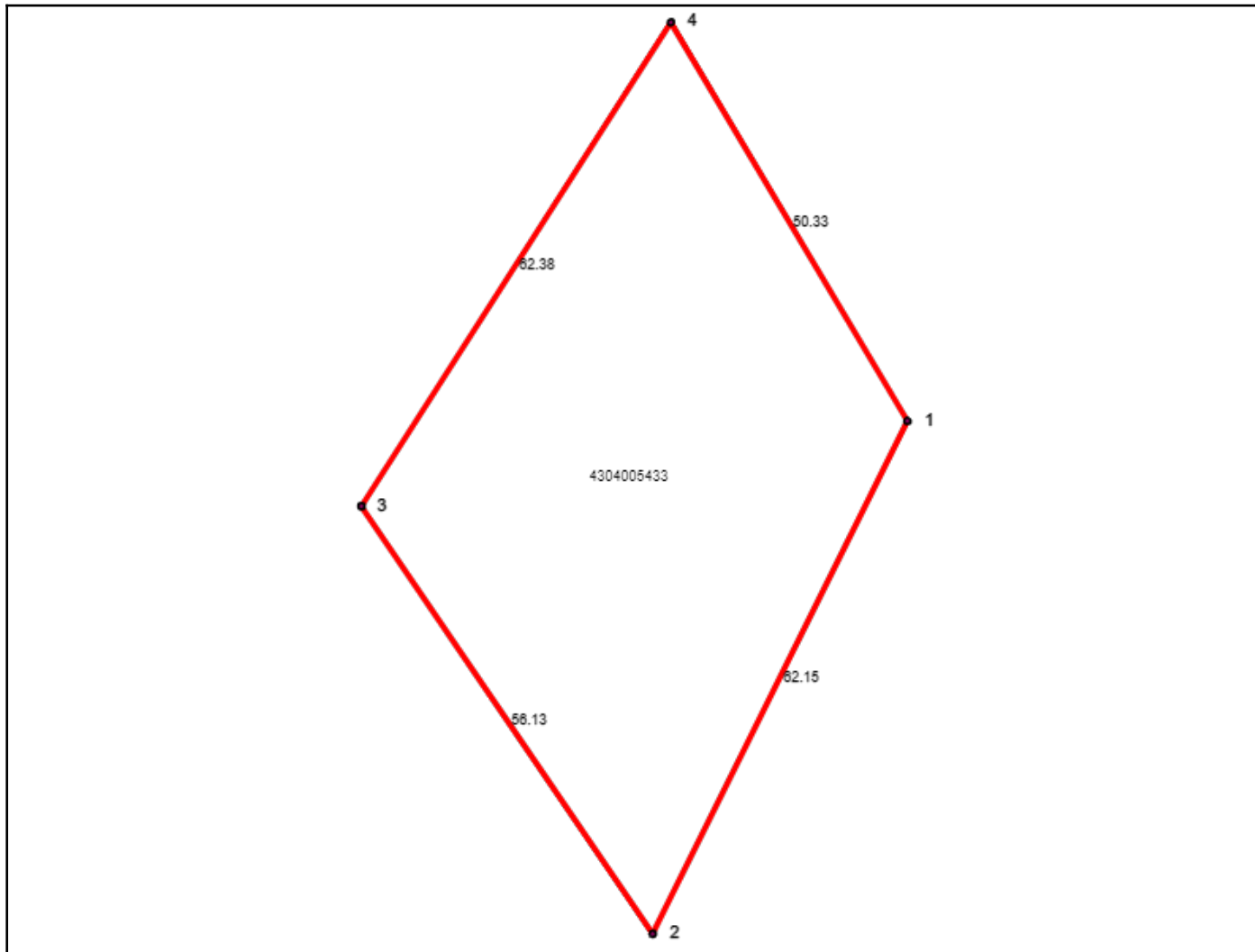
www.egazar.gov.mn

Сэлэнгэ аймгийн Алтанбулаг сум

Нэгж талбарын дугаар: 4304005433 Эрхийн төрөл: эзэмших

Регистрийн дугаар: 9055053 Хуулийн этгээдийн нэр: Сэлэнгэ аймгийн засаг даргын тамгын газар

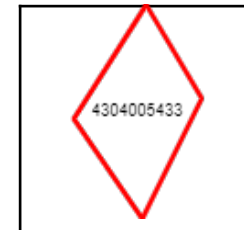
ХАЯГ: Аймаг/Хот: Сэлэнгэ Сум/Дүүрэг: Алтанбулаг Баг/Хороо: 3-р баг, Цөх Кадастрын муж: 0040
ШИНЭ: Гудамж: Ханийн Шовх уул Тоот: 1 ХУУЧИН: ГудамжХанын Хөндий 1 Тоот: 101



Зургийн масштаб = 1:686 (1 сантиметрт 6.86 метр багтана)

Хэвлэсэн огноо: 2024-02-29

Орчны тойм



Координатын систем:

WGS84/UTM 48N

EPSG: 32648

Нэгж талбар

Масштаб = 1: 3385

№	X	Y	Урт
1	587916.65	5571724.01	50.33
2	587943.09	5571681.20	62.15
3	587916.31	5571625.15	56.13
4	587883.88	5571670.95	62.38

Барилга

№	X	Y	Урт	Дугаар	Талбай
---	---	---	-----	--------	--------

Талбайн хэмжээ: 2925 квадрат метр



Энэхүү кадастрын зураг нь газар эзэмших, ашиглах эрхийн гэрчилгээ болон гэрээний хамт хүчин төгөлдөр болно.

www.egazar.gov.mn